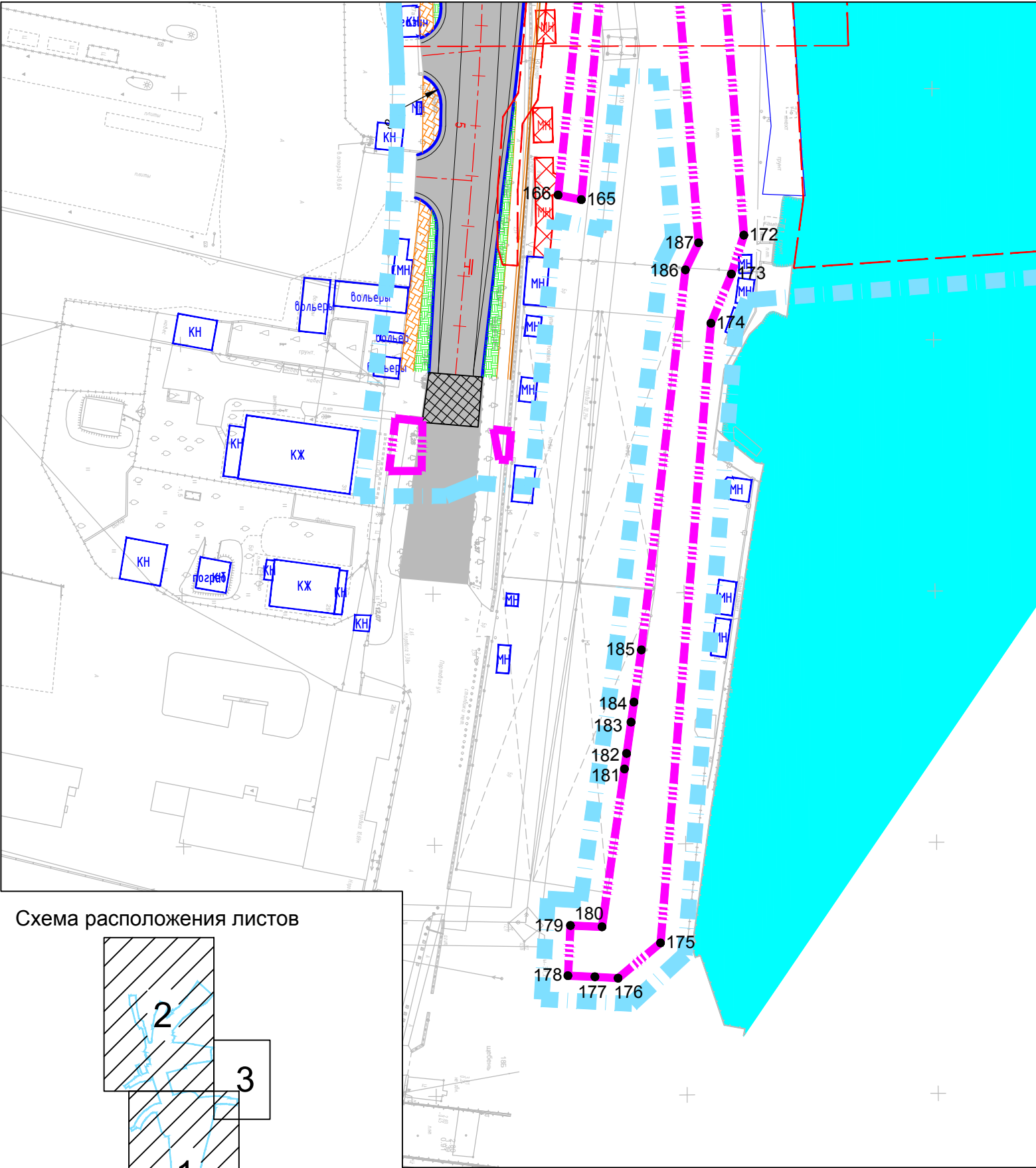


Проект планировки территории и проект межевания территории для размещения линейного объекта: «Реконструкция разводного моста через реку Преголь на участке Калининград - Советск Калининградской железной дороги».

Этап 2. Автодорожный мостовой переход

Чертеж границ зон планируемого размещения линейных объектов, подлежащих переносу (переустройству) из зон планируемого размещения линейных объектов

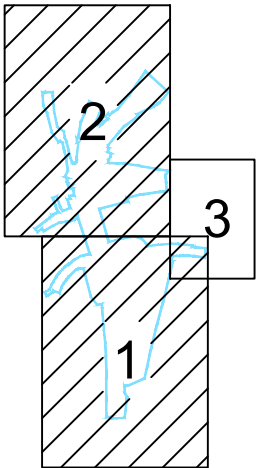
линия сводки с листом 1 Масштаб 1:1000




Условные обозначения:

- 1 Характерные точки зоны планируемого размещения линейных объектов, подлежащих переносу (переустройству) из зон планируемого размещения линейных объектов;
- Границы**
 - территории, в отношении которой осуществляется разработка проекта планировки;
 - зоны планируемого размещения линейных объектов, подлежащих переносу (переустройству) из зон планируемого размещения линейных объектов;
 - зоны с особыми условиями использования территории, подлежащие установлению в связи с размещением линейного объекта, инженерных коммуникаций и сооружений подлежащих переустройству из зон планируемого размещения линейного объекта;
- Транспортная инфраструктура**
 - проезжая часть улично-дорожной сети;
 - существующий откос земляного полотна железной дороги и улично-дорожной сети;
 - планируемый мостовой переход;
 - ось элементов улично-дорожной сети;
 - проектный откос земляного полотна улично-дорожной сети;
 - тротуар;
 - сопряжение с существующим дорожным покрытием.
- Объекты**
 - Контуры существующих сохраняемых объектов капитального строительства;
 - Объекты капитального строительства подлежащие сносу (демонтажу);
 - Граница и номер объекта капитального строительства, сведения о котором содержатся в ЕГРН;
 - Земельные участки, относящиеся к категории земли населенных пунктов;
 - подпорная стенка;

Схема расположения листов



						1/34ЦУКС/0640/ПИР/СГТП/ИРД-ППМТ2-ПП-3			
						Реконструкция разводного моста через реку Преголь на участке Калининград-Советск Калининградской железной дороги.			
						Этап 2. Автодорожный мостовой переход			
Изм.	Кол.уч.	Лист	Ндок.	Подп.	Дата	Раздел 1. Проект планировки территории. Графическая часть	Стадия	Лист	Листов
							ППЗ	3	3
Разраб.	Кирилюк			29.03.2019					
Проверил	Петин			29.03.2019					
Нач.отд.	Васильев			29.03.2019					
Н.контр.	Калининченко			29.03.2019		Чертеж границ зон планируемого размещения линейных объектов, подлежащих переносу (переустройству) из зон планируемого размещения линейных объектов	 ОАО «Институт Гипростроймост» г. Москва		